COMUNE DI SANT'ALESSIO SICULO
(Città Metropolitana di Messina)

PIANO UTILIZZO DEMANIO MARITTIMO
P. U. D. M.

Committente
Amministrazione Comunale

Progettista
(Ing. Giuseppe Lo Pò)

ELABORATO
B3
PREVISIONE DI PIANO QUOTATE

DATA:

C.FISC./P.IVA 00347890832
Piazza Municipio, 1 - 98030 Sant' Alessio Siculo (ME) Telefono: 0942 751036

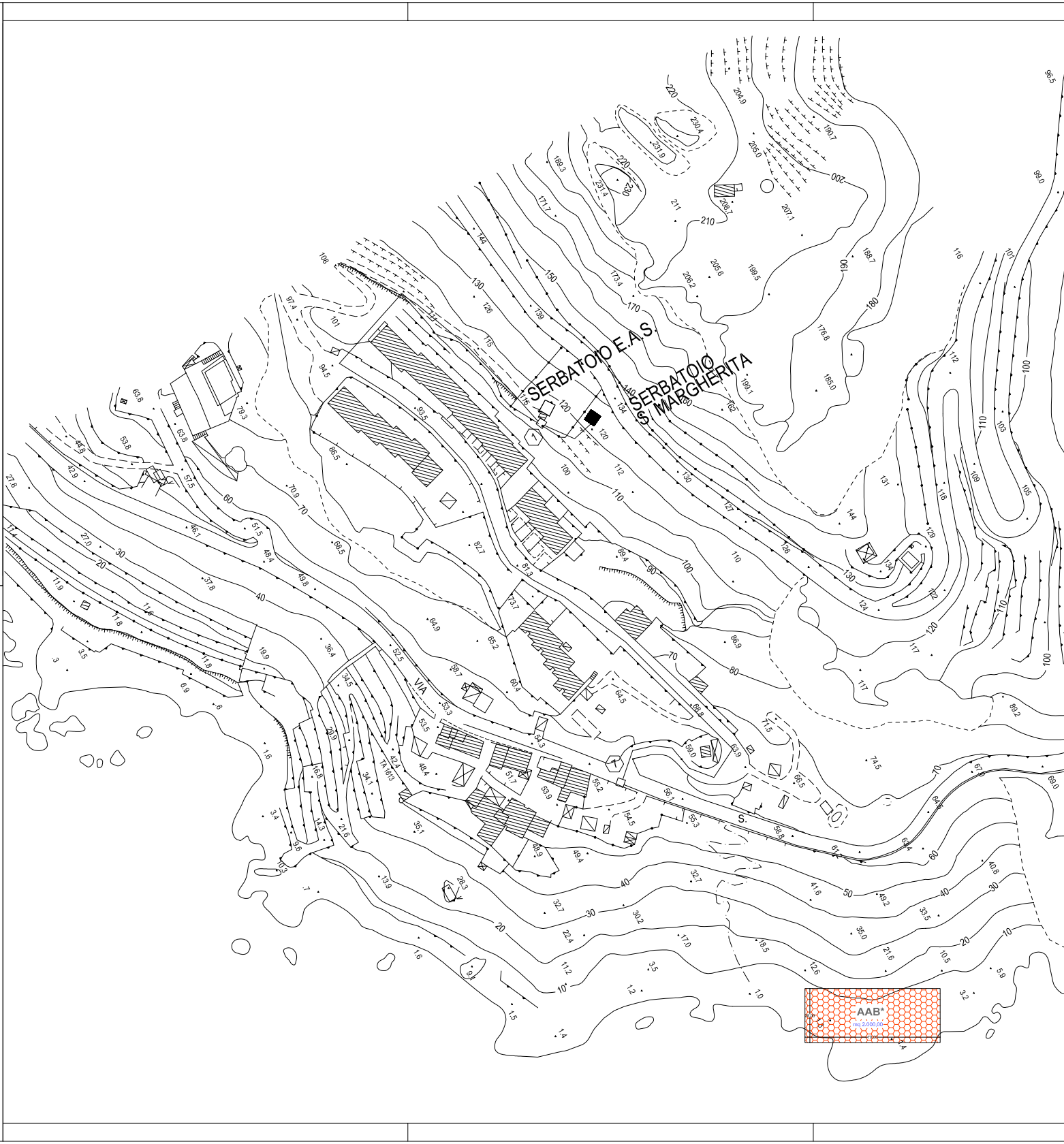
SERBATOIO E.A.S.
SERBATOIO S. MARGHERITA
VIA
S.
AAB*
mq 2.000,00
210
200
190
180
170
150
130
120
110
100
90
80
70
60
50
40
30
20
10

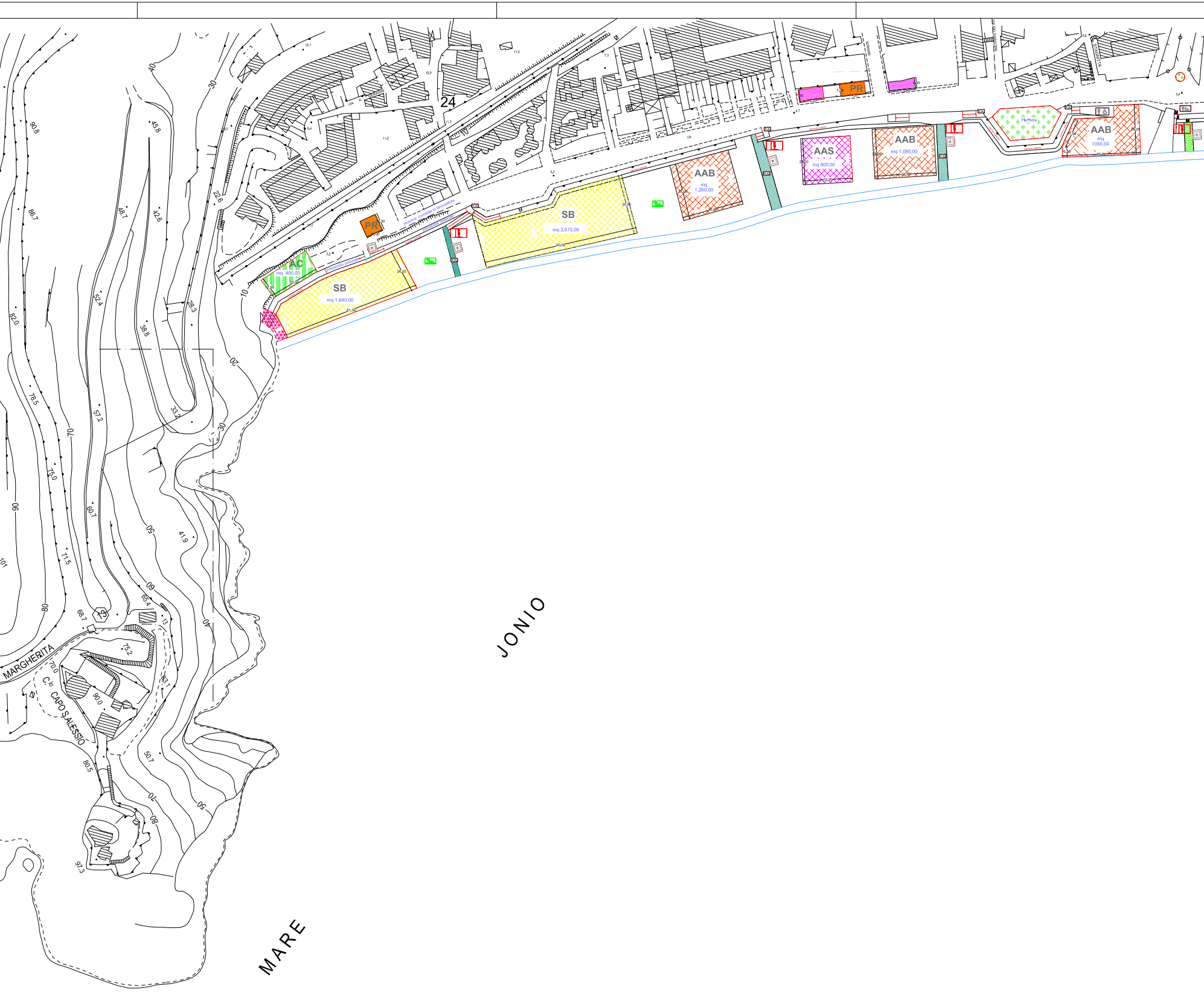
24
PR
stradina carrabile in terra battuta
passerella pedonale
AC
mq 400,00
SB
mq 1.640,00
SB
mq 2.675,00
AAB
mq 1.260,00
AAS
mq 800,00
AAB
mq 1.080,00
PR
Piazzetta
AAB
mq 1050,00
MARGHERITA
C.lo CAPO S.ALESSIO
MARE
JONIO

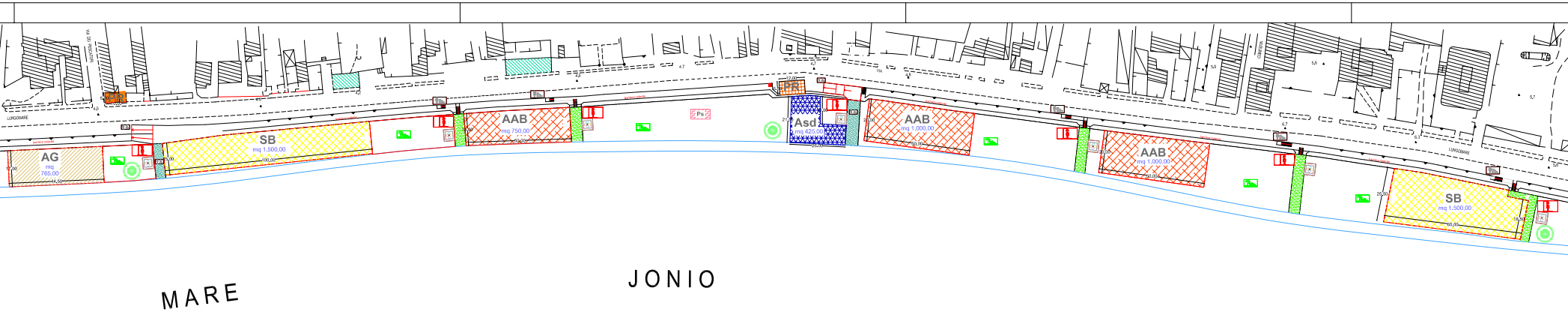
VIA DEI PESCATORI
LUNGOMARE
PR
AG
mq
765,00
14,50
17,00
SB
mq 1.500,00
100,00
5,00
AAB
mq 750,00
50,00
Ps
PR
12,00
Asd
mq 425,00
20,00
21,00
AAB
mq 1.000,00
50,00
20,00
AAB
mq 1.000,00
50,00
20,00
SB
mq 1.500,00
65,00
25,50
15,50
LUNGOMARE
4,5
4,6
4,7
4,8
5,6
5,9
6,3
6,7
MARE
JONIO

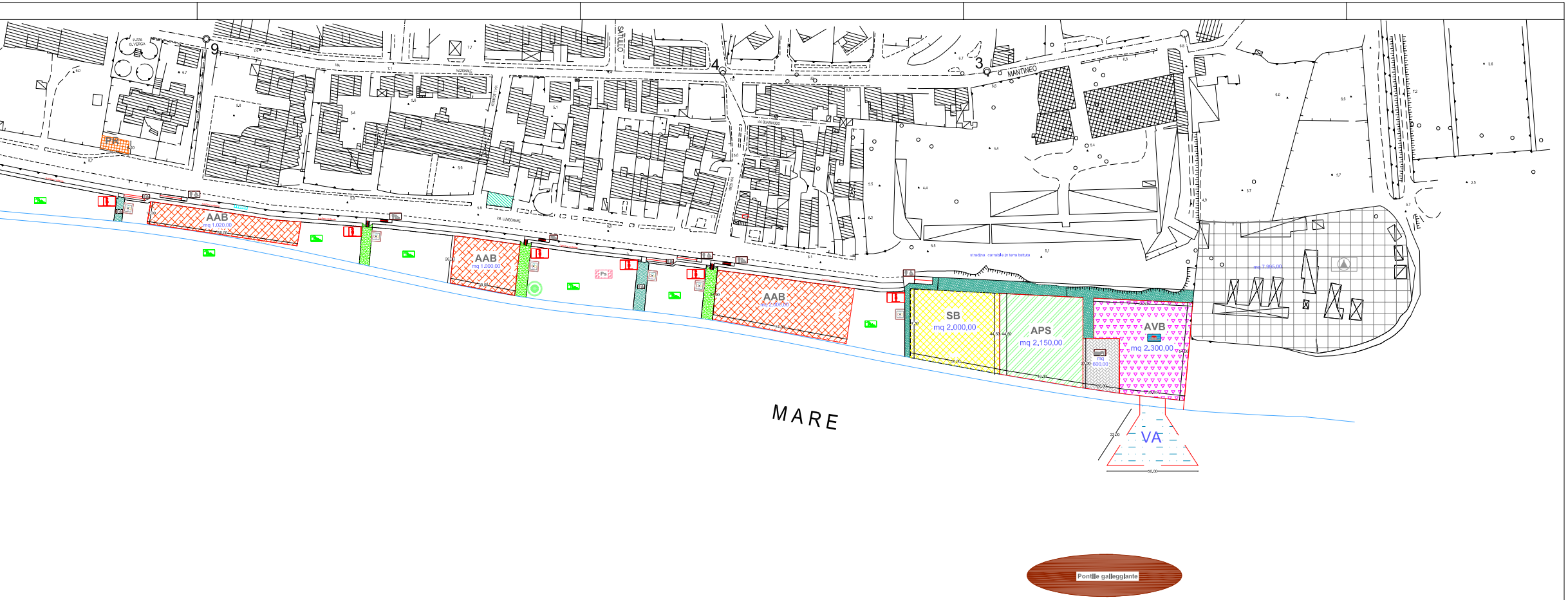
9
SATULLO
4
3
MANTINEO
PR
AAB
mq 1.020,00
AAB
mq 1.000,00
Ps
AAB
mq 2.000,00
stradina carrabile in terra battuta
SB
mq 2.000,00
APS
mq 2.150,00
AVB
mq 2.300,00
mq
600,00
mq 7.995,00
VA
MARE
Pontile galleggiante

SCALA 1:1000